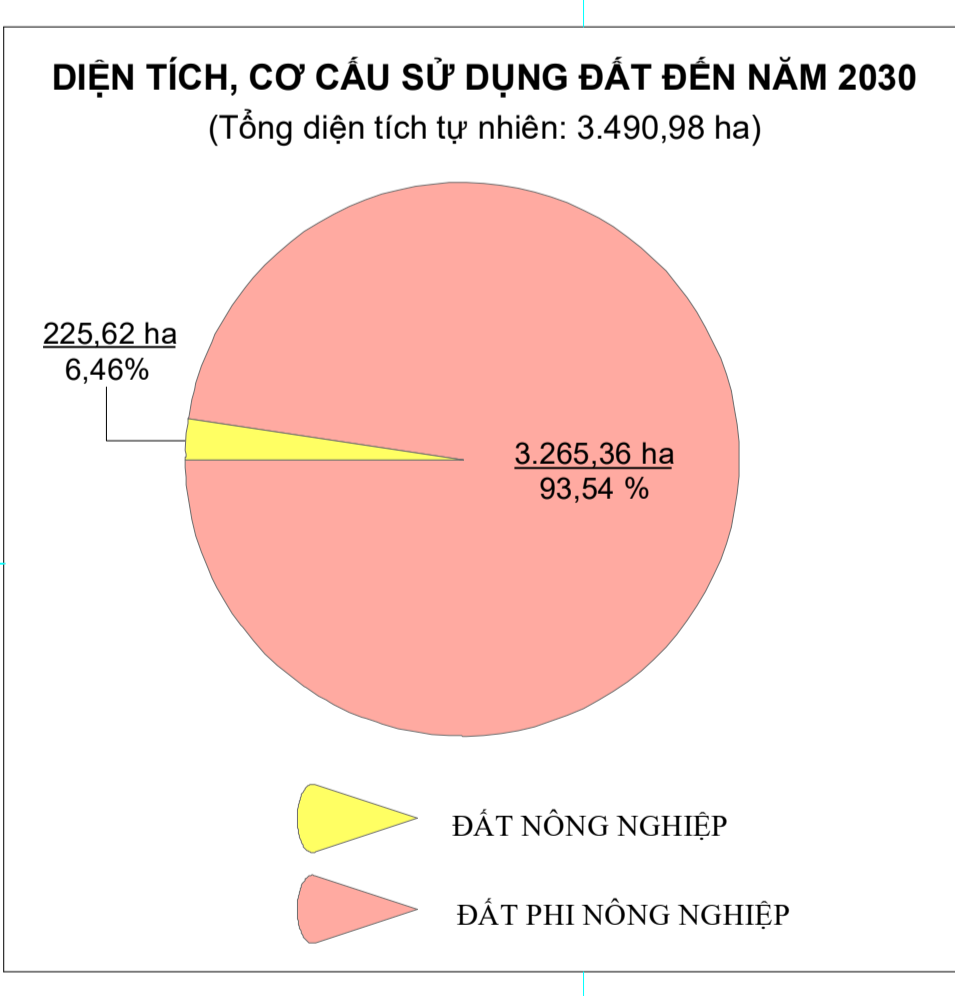
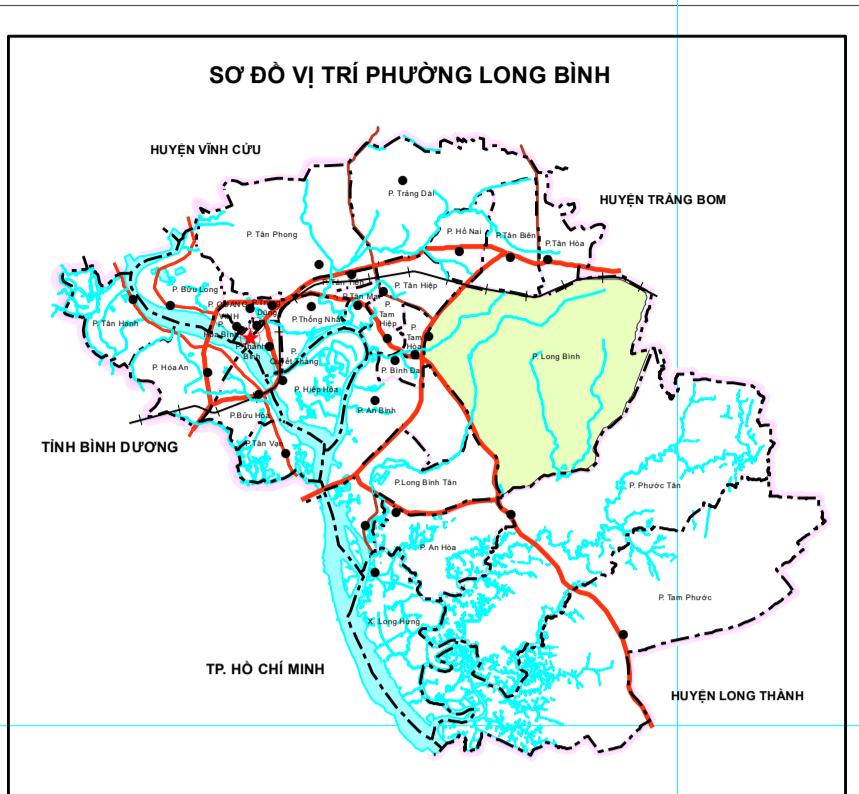
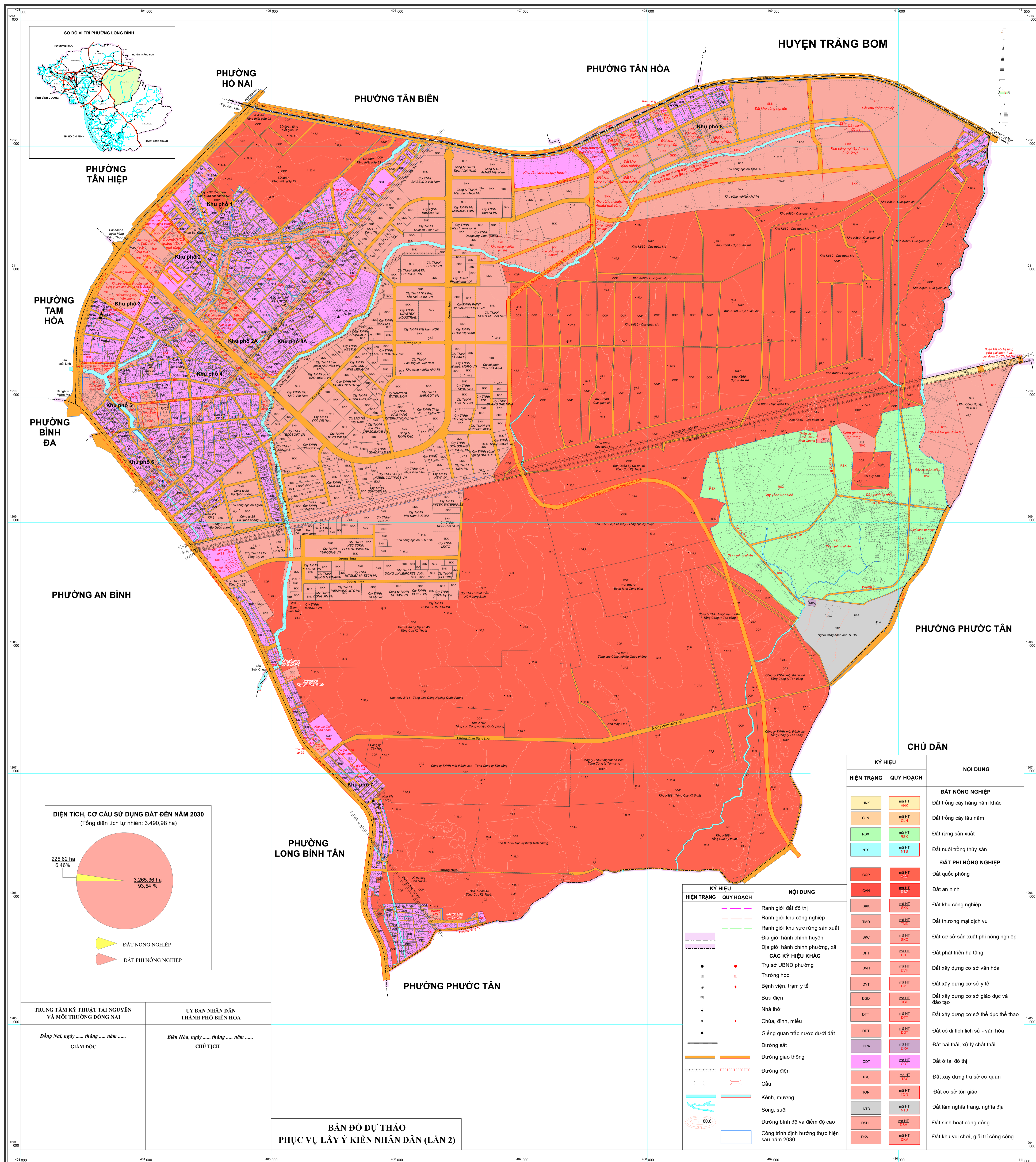


# BẢN ĐỒ QUY HOẠCH SỬ DỤNG ĐẤT ĐẾN NĂM 2030 THÀNH PHỐ BIÊN HÒA (BIÊN TẬP ĐỐI VỚI ĐỊA BÀN PHƯỜNG LONG BÌNH)



### CHÚ DẪN

HIỆN TRẠNG	QUY HOẠCH	NỘI DUNG
HNK	Đất nông nghiệp khác	Đất trồng cây hàng năm khác
CLN	Đất nông nghiệp lâu năm	Đất trồng cây lâu năm
RSX	Đất rừng sản xuất	Đất rừng sản xuất
NTS	Đất nuôi trồng thủy sản	Đất nuôi trồng thủy sản
CGP	Đất quốc phòng	Đất quốc phòng
CAN	Đất an ninh	Đất an ninh
SKK	Đất khu công nghiệp	Đất khu công nghiệp
TMD	Đất thương mại dịch vụ	Đất thương mại dịch vụ
SKC	Đất cơ sở sản xuất phi nông nghiệp	Đất cơ sở sản xuất phi nông nghiệp
DHT	Đất phát triển hạ tầng	Đất phát triển hạ tầng
DVH	Đất xây dựng cơ sở văn hóa	Đất xây dựng cơ sở văn hóa
DYT	Đất xây dựng cơ sở y tế	Đất xây dựng cơ sở y tế
DGD	Đất xây dựng cơ sở giáo dục và đào tạo	Đất xây dựng cơ sở giáo dục và đào tạo
DTT	Đất xây dựng cơ sở thể dục thể thao	Đất xây dựng cơ sở thể dục thể thao
DOT	Đất có di tích lịch sử - văn hóa	Đất có di tích lịch sử - văn hóa
DRA	Đất bãi thải, xử lý chất thải	Đất bãi thải, xử lý chất thải
OOT	Đất ở tại đô thị	Đất ở tại đô thị
TSC	Đất xây dựng trụ sở cơ quan	Đất xây dựng trụ sở cơ quan
TON	Đất cơ sở tôn giáo	Đất cơ sở tôn giáo
NTD	Đất làm nghĩa trang, nghĩa địa	Đất làm nghĩa trang, nghĩa địa
DSH	Đất sinh hoạt cộng đồng	Đất sinh hoạt cộng đồng
DKV	Đất khu vui chơi, giải trí công cộng	Đất khu vui chơi, giải trí công cộng

HIỆN TRẠNG	QUY HOẠCH	NỘI DUNG
—	—	Ranh giới đất đô thị
—	—	Ranh giới khu công nghiệp
—	—	Ranh giới khu vực rừng sản xuất
—	—	Địa giới hành chính huyện
—	—	Địa giới hành chính phường, xã
—	—	CÁC KÝ HIỆU KHÁC
●	●	Trụ sở UBND phường
○	○	Trường học
+	+	Bệnh viện, trạm y tế
✉	✉	Bưu điện
✉	✉	Nhà thờ
▲	▲	Giếng quan trắc nước dưới đất
—	—	Đường sắt
—	—	Đường giao thông
—	—	Đường điện
—	—	Cầu
—	—	Kênh, mương
—	—	Sông, suối
○	○	Đường bình độ và điểm độ cao
—	—	Công trình định hướng thực hiện sau năm 2030

TRUNG TÂM KỸ THUẬT TÀI NGUYÊN VÀ MÔI TRƯỜNG ĐỒNG NAI  
Đồng Nai, ngày ..... tháng ..... năm .....

ỦY BAN NHÂN DÂN THÀNH PHỐ BIÊN HÒA  
Biên Hòa, ngày ..... tháng ..... năm .....

BẢN ĐỒ DỰ THẢO  
PHỤC VỤ LẤY Ý KIẾN NHÂN DÂN (LẦN 2)

TỶ LỆ 1 : 10 000

ĐƠN VỊ XÂY DỰNG  
Trung tâm Kỹ thuật Tài nguyên và Môi trường Đồng Nai

Bản đồ được thành lập bằng công nghệ bản đồ số, hệ VN-2000, kinh tuyến trục 107° 45', mũi nhọn 3°  
NGUỒN TÀI LIỆU  
- Bản đồ địa chính phường Long Bình tỷ lệ 1:500; 1:1000 và 1:2000 được thành lập năm 2014; được cập nhật, chỉnh lý biên độ đến ngày 15/8/2020;  
- Bản đồ địa hình tỷ lệ 1:10.000 hệ VN-2000 do Bộ Tài nguyên và Môi trường cung cấp;  
- Bản đồ địa giới hành chính thực hiện theo dự án 513;  
- Bản đồ hiện trạng sử dụng đất năm 2019 phường Long Bình;  
- Bản đồ điều chỉnh QHSDĐ đến năm 2020 thành phố Biên Hòa thành lập năm 2017;  
- Bản đồ Quy hoạch phân khu tỷ lệ 1:5.000 Phân khu đô thị B4 theo quy hoạch chung thành phố Biên Hòa đã được thông qua Hội đồng thẩm định.